

おおふなと まちあるき マップ

-Ofunato Town Walk-

大船渡に来たらまち歩きも楽しもう！
選べる4つのコースで歩くのもよし、
自分だけのコースを作ってもOK！
タクシーやバスも使ってまちの魅力を
まるごと体験！

- マップアイコン -



ショップ・カフェ・飲食店など
約50店舗が集まる
賑やかな一角

防潮堤アート群 (期間限定)
三陸ブルーラインプロジェクト

～ おすすめまちあるきルート ～

- History Route** [歴史の道]

震災前から残る景色と震災後に新しく生まれた景色を歩きながらたどり、新しいまちに引き継がれている大船渡の歴史を感じるルートです。
- Local Food Route** [ローカルグルメの道]

新鮮な魚介を中心に、地元の名物グルメ、美味しいお酒、カフェやスイーツなどが楽しめるルートです。
- Trail Route** [みちのく潮風トレイルの道]

東北の太平洋沿岸を1,100kmにわたって結ぶ「みちのく潮風トレイル」海と山をリアルに体験できる、東北のあたらしい道です。大船渡町のルートを少しだけ歩いてみませんか？
- Tsunami Study Route** [津波を知る。震災学習の道]

東日本大震災ではこのエリアの多くを津波が襲い、かつてこの場所にあったたくさんのお店や家、工場などが被災しました。津波の足跡、震災からの復興の様子を歩いて体験するルートです。

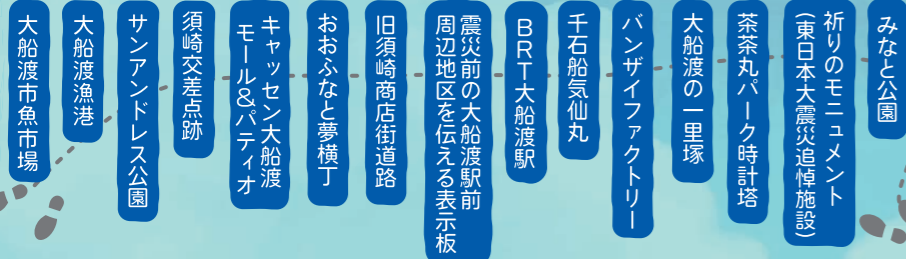
- 旧大船渡商工会議所
- BRT大船渡駅
- おおふなと
- かもめテラス
- 千石船気仙丸
- みなと公園
- 祈りのモニュメント (東日本大震災追悼施設)
- 茶茶丸パーク時計塔
- 大船渡の一里塚
- 夢海公園
- バンザイファクトリー
- スリーピークス
- バイクの駅
- キャッセン大船渡フードヴィレッジ
- 大船渡プラザホテル
- 震災前の大船渡駅前周辺地区を伝える表示
- 旧須崎商店街道路
- おおふなと夢横丁
- おおふなと夢商店街
- 千年広場
- キャッセン大船渡モール&パティオ
- 須崎交差点跡
- マイヤショッピングセンター
- 大船渡港
- 海の幸ふるまいセンター
- サンアンドレス公園
- サンアンドレス公園
- コンテナ群
- 大船渡漁港
- 大船渡市魚市場
- BRT大船渡魚市場前



History Route【歴史の道】(2.4Km)

徒歩 約25分：4,000歩 タクシー：約5分～

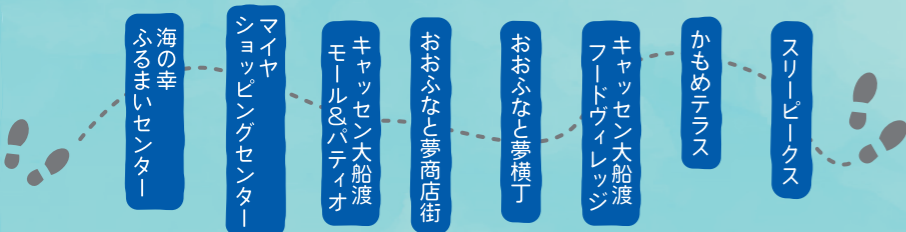
※要予約のガイド付き、またはガイド付きバス(チャーター)コースがあります



震災前は商店街とたくさんの住宅やお店が立ち並んでいた大船渡町中心市街地。須崎川沿いには桜並木が立ち並び、繁華街には夜遅くまで赤提灯が灯っていました。震災後、エリアは大船渡地区津波復興拠点整備事業で新しく生まれ変わりましたが、まちを支える地元の人びとは今も変わらずお客様を元気に、あたたかくおもてなしします。歩きながら、まちの人たちとかわす会話や、地元の名物料理、海からの潮風の香りに、今と昔の大船渡を感じてみてください。

Local food Route【ローカルグルメの道】(2Km)

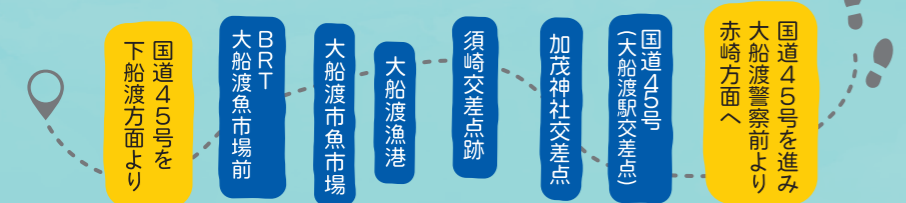
徒歩 約25分：4,000歩 タクシー：約5分～



大船渡の食の魅力はなんといっても新鮮な海の幸!秋が旬の秋刀魚は本州一の漁獲量を誇ります。その他、ウニ、帆立、牡蠣、ホヤ、鮭、どんこ、と季節それぞれに新鮮な魚介を寿司屋から居酒屋までさまざまな形で楽しめます。地元のお菓子屋さん「菓匠高瀬」、銘菓かもめの玉子で知られるさいとう製菓本店「かもめテラス」にもぜひお立ち寄りください。

Trail Route【みちのく潮風トレイルの道】(2.1Km)

徒歩 約30分：4,100歩 タクシー：約5分～



青森・八戸～福島・新地町を結ぶ、約1,100kmを歩くロングトレイル「みちのく潮風トレイル」。大船渡のコースは碓石海岸～吉浜(鎌台峠)までの全77km。公式トレイルルートに沿って、大船渡町の起点であるBRT丸森駅から出発し、陸前赤崎駅までのコース(約12km)のうち、キャッセン大船渡エリア内の2キロのコースを景色を楽しみながら歩いてみませんか。

みちのく
潮風トレイル
ホームページ

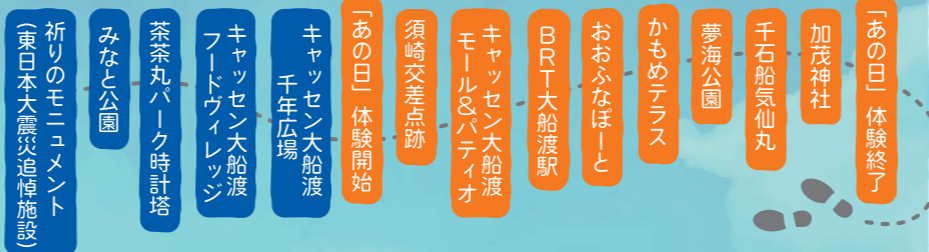


※記載所要時間に立ち寄り時間は含まれません

Tsunami Study Route

【津波を知る。震災学習の道】(4Km)

徒歩 約1時間：8,000歩 ※階段を登ります



復興した街を歩き、東日本大震災の経験を「いきる知恵」として未来に伝える、防災観光アドベンチャー体験「あの日」。スマホの音声ARのシステムを利用し、復興まちづくりの牽引役となった「キャッセン大船渡」を巡り歩きながら、いつでもゲーム感覚で防災を学べるコンテンツです。キャッセンモール&パティオ千年広場を中心に、各エリアに点々と置かれた、黒いQRコードボックスを探し、スマートフォンで読み取ってスタート。当時大船渡で震災に遭われた方からの体験談が聞ける「いきる知恵」や、震災の時に遭遇する可能性のあるジレンマをテーマにしたクイズ「わかれ道」と出会いながら、津波からの避難をリアルに体験することができます。

交通情報

 BRT(JR) JRが運営する バス高速輸送システム 	 岩手県交通(株) 県交通バス 	 三陸鉄道 地元ローカル鉄道 	 大船渡タクシー ☎0192-26-6167
 カンノタクシー ☎0192-26-5151 	 東海タクシー ☎0192-26-3141 	 高田交通タクシー ☎0192-56-2000 	 三光タクシー ☎0192-44-2151

観光バス(ガイド付ツアーも承ります)

 三光運輸(有) (三陸町・大船渡) ☎0192-44-2151 	 碓石観光(株) (碓石海岸・陸前高田・大船渡) ☎0192-29-3465 	 大洋交通(有) (大船渡) ☎0192-27-6964
---	---	---

おおふなと まちあるき MAP

大船渡町周辺版

観光情報

- おおふなとりっぷ
大船渡市の観光情報サイト。モデルコースや観光スポット情報などを紹介しています。
- 大船渡の観光と物産
大船渡市観光物産協会の観光情報サイト。体験、宿泊情報などを紹介しています。

大船渡ポータル

市民参加型のポータルサイト。イベント情報や飲食店などの店舗を紹介しています。

ショッピング情報

- キャッセン大船渡
楽しむ、遊ぶ、集う、つながる、みんなで育てるあたらしいまち。物販店、カフェ、飲食店、スナックなど約30店舗が入るグルメとショッピングモールです。
- おおふなと夢商店街
震災前にこの地にあった商店を中心に、物販、飲食などが並ぶ商店街です。夜は隣接する夢横丁の飲み処に灯りが灯ります。
- かもめテラス
銘菓「かもめの玉子」で知られるさいとう製菓本店です。かもめの玉子の餡を使った「かもめソフト」の他イトイン、テイクアウトにも対応した和洋スイーツやパンも。
- マイヤショッピングセンター
地元市民の台所。新鮮な食材から産直品、お土産まで揃う地元のスーパーです。

大船渡さんぽ

- アプリで便利! スマホで使える大船渡の地域循環ポイントカードです。食べて飲んでお買い物で、貯めたポイントはすぐに使えます。